




GMINA

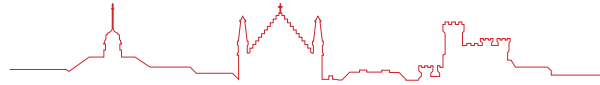
KOŁONIK

HISTORYCZNIE I WSPÓŁCZEŚNIE






körnük




ZAPRASZAMY DO GMINY **Kórnik**



Serdecznie zapraszamy do odwiedzenia atrakcyjnie położonej nad jeziorami i wśród lasów gminy Kórnik. Usytuowana jest ona w środkowej części Wielkopolski, w powiecie poznańskim, w pobliżu autostrady A2, trasy krajowej S-11 oraz w bezpośrednim sąsiedztwie Poznania.

Zapraszamy turystów do zwiedzania i wypoczynku, a przedsiębiorców do inwestowania i nawiązywania nowych kontaktów gospodarczych. Mamy nadzieję, że wszyscy, którzy skorzystają z tego zaproszenia, zatrzymają się u nas na dłużej.





HISTORIA ZIEMI KÓRNICKIEJ ORAZ DWÓCH HISTORYCZNYCH MIAST – BNINA I KÓRNIKA



Najstarsze archeologiczne ślady pobytu człowieka w tym rejonie datowane są na VII-VI tysiąclecie p.n.e.

Niezwykle ciekawy dla badaczy dawnych dziejów jest wbijający się od zachodu w Jezioro Bnińskie, niezwykle malowniczy półwysep zwany

lub rozbudowała warownię w Gnieźnie, Gieczu, Łądzie czy Grzybowie.

Stanowiący własność książęcą, a później możnego rodu Łodziów Bnin był siedzibą kasztelanii, a prawa miejskie otrzymał przed 1395 rokiem. Nieco młodszy Kórnik był siedzibą magnackiej



„Szyją”. Odnaleziono tu ślady osady kultury łużyckiej z okresu VIII-V w. p.n.e., ale także widoczne do dziś średniowieczne umocnienia. Ich dendro-chronologiczne badania wskazują, że powstały w latach 935-945, czyli w okresie, gdy umacniająca się dynastia Piastów wzniosła

rodziny Górków, którzy wzniesli tutaj pierwszy zamek i kościół. Ostatni z Górków - Stanisław gościł w 1574 w Kórniku podążającego na koronację do Krakowa Henryka Walezego. Właścicielami miast byli Czarnkowscy, Grudzińscy, a następnie Działyńscy.

1. Półwysep Szyja z miastem Bnin w tle
2. Widok z lotu ptaka na półwysep Szyja





Szczególną atencją otacza się dziś Teofilę z Działyńskich Szodrskiej-Potulickiej. Jako właścicielka Kórnik i Bnina wiele zrobiła dla rozwoju obu miast. Wybudowała dwa ratusze, zbór ewangelicki, przebudowała kościoły i kórnicki pałac. Dzięki jej działaniom Kórnik stał się miastem znacznie większym i znaczniejszym od pobliskich Śremu i Środy Wlkp., a zaraz po II rozbiórce Polski w 1793 r. był nawet tymczasową siedzibą powiatu śremskiego. To właśnie Teofila, sportretowana w białej sukni na obrazie, który do dziś zdbi ściany Kórnickiego Zamku,

jest legendarnym duchem opiekuńczym okolicy, czyli Białą Damą.

Równie wielkie zasługi dla Kórnik, a jeszcze większe dla Polski mają późniejsi właściciele dóbr kórnickich. Hrabia Tytus Działyński, powstaniec listopadowy, współtwórca i prezes Poznańskiego Towarzystwa Przyjaciół Nauk oraz Towarzystwa Przemysłowego założył w przebudowanym przez siebie do dzisiejszego kształtu Zamku Kórnickim bibliotekę, która stanowiła podwaliny pod istniejącą dziś Bibliotekę Kórnicką Polskiej Akademii Nauk. To jego

3. Portret Teofilii z Działyńskich Szodrskiej-Potulickiej, kórnickiej Białej Damy
 4. Panorama Kórnik i Bnina wg ryciny z końca XVIII w.
 5. Graduał z 1627 r. – największa księga w zbiorach Biblioteki Kórnickiej



6



7



8

rękami zasadzone zostały najstarsze okazy drzew i krzewów, które dziś oglądać można w sławnym Arboretum Kórnickim. Jego dzieło kontynuował syn Jan Kanty Działyński. Ten powstaniec styczniowy i ostatni z rodu, majątek zapisał siostrzeńcowi Władysławowi Zamoyskiemu, który dorobek przodków pomnożył, wykupił Zakopane i część Tatr, uratował dla Polski Morskie Oko, a kończąc życie dopełnił wolę rodziny i przekazał to co miał najcenniejszego Narodowi Polskiemu. Dzięki temu Sejm RP w 1925 r. powołał do życia Fundację „Zakłady Kórnickie”.

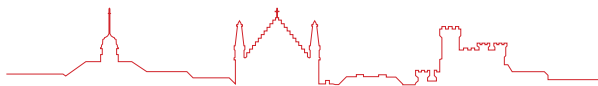
Od lat 60-tych XX wieku Brnin i Kórnik, mimo osobnej historii i tradycji stanowią jeden miejski organizm administracyjny.



9

6. Widok Kórnika z półwyspu Rakowiec, rys. K. W. Kielisińskiego z lat 40. XIX w.
7. Dziedziniec zamkowy z oranżerią i aleją kasztanowców, rys. M. Wywiórskiego z 1913 r.
8. Portret hrabiego Tytusa Działyńskiego w mundurze powstańca
9. Pomnik hrabiego Tytusa Działyńskiego przed wejściem do kórnickiego Zamku





ZABYTKI



Kórnik z uwagi na zachowane bogactwo zabytków jest bez wątpienia jedną z najatrakcyjniejszych i najczęściej odwiedzanych miejscowości w Polsce.

ZAMEK

Budowlą, która stała się symbolem miasta i zarazem wielką atrakcją turystyczną, jest niewątpliwie kórnicki Zamek, chętnie odwiedzany przez rzesze turystów. Początki historii słynnego zamku sięgają średniowiecza – wybudowany w XV wieku, pełnił pierwotnie funkcję rezydencji możnego wielkopolskiego rodu Górków. Dawny kształt tej malowniczej budowli znamy z badań archeologicznych. Do dziś z tego okresu zachowały się stare mury i piwnice. Obecny kształt zamku zawdzięczamy Tytusowi Działyńskiemu – neogotycki, o wyglądzie i charakterze nawiązującym do budowli obronnych, z basztami, strzelistymi wieżyczkami i blankami jest dziś jedyną rezydencją w Wielkopolsce, która zachowała swoją niezmienną postać od XIX wieku. Do dziś przechowuje się w nim najcenniejsze zabytki historii i literatury polskiej, w swoich murach Zamek mieści bowiem dwie ważne placówki naukowo-kulturalne: muzeum oraz Bibliotekę Kórnicką Polskiej Akademii Nauk.

MUZEUM

Muzeum zamkowe może pochwalić się wieloma unikatowymi eksponatami. Niezmienione, zachowane wnętrza wyposażone są w meble różnych stylów i epok, a ściany zdobią obrazy mistrzów polskich i europejskich. Możemy podziwiać tu również rzeźby, kolekcje numizmatyczne, militaria polskie i wschodnie, wyroby rzemiosła artystycznego z porcelany i srebra oraz zbiory etnograficzne i przyrodnicze z Australii i Oceanii.

Do zespołu zamkowego należy także wozownia, w której stoją powozy londyńskie, kupione przez Jana Działyńskiego w 1856 r. w Paryżu od lorda Pembrocka, na ślub z księżniczką Izabellą z Czartoryskich. Powozownia mieści się po przeciwnej stronie ulicy niż zamek, bliżej kórnickiego rynku.

Zespół zamkowo-parkowy wraz z kościołem parafialnym-nekropolią właścicieli został uznany za pomnik historii rozporządzeniem Prezydenta RP z dnia 15 czerwca 2011 r.

BIBLIOTEKA

Biblioteka Kórnicka jest jedną z pięciu najważniejszych tego typu placówek w Polsce, a jej zbiory obejmują: około 400 tys. woluminów,

10. Widok z lotu ptaka na Zamek w Kórniku
11. Salon w kórnickim Zamku
12. Sala Mauretańska w kórnickim Zamku
13. Widok na zachodnią stronę Zamku



14



15



16

w tym ponad 30 tys. starych druków, 14 tys. rękopisów, mapy, atlasy, zbiory graficzne, ekslibrisy, fotografie, a także muzykalia i numizmaty. Od czasu założenia biblioteki, aż po dzień dzisiejszy gromadzi ona głównie dzieła związane z historią, literaturą i kulturą Polski. Najcenniejsze rękopisy to między innymi

III część „Dziadów” i „Pani Twardowska” Adama Mickiewicza, „Hymn o zachodzie słońca” Juliusza Słowackiego oraz opis kampanii włoskiej Napoleona. Najstarszym dziełem jest rękopis francuski z IX wieku. Od 1953 roku Biblioteka Kórnicka jest placówką Polskiej Akademii Nauk. Jako pierwsza biblioteka w Polsce umieściła

14. Pokój gościnny przy Sali Mauretańskiej w Zamku Kórnickim

15. Sala Rękopisów w Zamku Kórnickim

16. Widok Zamku od strony południowej jesienią



17



18

pełną komputerową bazę starych druków i rękopisów w Internecie.

ARBORETUM

Romantyczny Zamek Kórnicki otoczony jest pięknym parkiem, który warto odwiedzić szczególnie w maju podczas kwitnienia magnolii,

azalii i różaneczników oraz jesienią, gdy złocą się i czerwienią liście. Park, tak jak i zamek, przechodził różne koleje losu. W II poł. XVIII w. Teofila z Działyńskich Szotdrska-Potulicka zmieniła przyzamkowy ogród w modny ówczesnie park w stylu francuskim ze strzyżonymi żywopłotami, kamiennymi figurkami i wodotryskami.

17. Kwitnące magnolie

18. Arboretum w Kórniku podczas kwitnienia magnolii

Początki dzisiejszego Arboretum to XIX w., a jego twórcą był Tytus Działyński. Powiększył i przebudował on park w stylu krajobrazowym (angielskim), charakteryzującym się dużymi przestrzeniami naturalnych łąk i trawników, z szerokimi perspektywami i swobodnymi grupami drzew i krzewów. Park kórnicki do dzisiaj zachował wiele

Należy do najstarszych w Polsce i najbogatszych pod względem liczby gatunków i odmian parków dendrologicznych w Europie Środkowej (ok. 3,5 tys. gatunków). Wiele z okazów, często o imponujących rozmiarach, liczy sobie dzisiaj 130-180 lat. Najstarsze rosnące drzewa to ok. 300-letnie lipy drobnolistne, ale kórnickie Arboretum najbardziej



elementów takiej właśnie architektury ogrodowej. Po ojcu park-arboretum przejął Jan Działyński – z zamiłowaniem i wykształcenia ogrodnik-dendrolog, który sprowadził do niego imponującą kolekcję nowych gatunków drzew i krzewów. Dziś przyzamkowe Arboretum, należące do Instytutu Dendrologii Polskiej Akademii Nauk jest największą chlubą przyrodniczą kórniczan.

znane jest z przysłowiowych gruszek na wierzbie, cypryśnika błotnego oraz pięknie kwitnących magnolii, lilaków, azalii i różaneczników.

W Kórniku poza zabudowaniami zamkowymi na uwagę zasługuje również:

Ratusz w Kórniku – neobarokowy, zbudowany ok. 1907 r. Murowany, dwukondygnacyjny

z mansardowym dachem i wieżyczką zwieńczoną hełmem z iglicą. Po kapitalnym remoncie w 2004 r. na północno-wschodniej ścianie budynku dobudowano szklane patio, a pod nowym zegarem swoje miejsce znalazł kur, który codziennie ogłasza mieszkańcom, że właśnie wybiło południe.

Kościół parafialny pw. Wszystkich Świętych w Kórniku - gotycki z neogotycką fasadą, wzniesiony w 1437 r. z fundacji Górków, przebudowany w II połowie XVIII w. a w 1826 r. gruntownie odbudowany po pożarze. Wyposażenie kościoła pochodzi z XVIII i XIX w. W podziemiach kościoła mieszczą się krypty rodziny Działyńskich i Zamoyskich.



Rynek kórnicki i okolice - z XV-wiecznym układem powstał w wyniku rozszerzenia głównej drogi, prowadzącej przez miasto. Otaczające go kamienice mieszkańskie pochodzą z XVIII i XIX w. Wśród nich wyróżnia się - nieco oddalony od centrum rynku - kryty łamanym dachem gontowym budynek starej poczty z końca XVIII w. W 2014 roku zakończono prace remontowe płyty rynku.

„Ucho igielne” - jest to wąskie przejście, które niegdyś prowadziło do drewnianej synagogi, zniszczonej w 1940 roku przez hitlerowców. Napis nad wejściem w językach hebrajskim i niemieckim przetłumaczyć można jako: „Oto jest brama Odwiecznego, wchodzą tędy sprawiedliwi”. W Uchu Igielnym mieści się obecnie lapidarium.



Prowent - dawny zespół folwarczny z XVIII i XIX-wiecznymi budynkami, zgrupowanymi przy czworobocznym dziedzińcu. W jednym z nich urodziła się laureatka Nagrody Nobla – Wisława Szymborska. Niedaleko domu, w którym urodziła się noblistka znajduje się ławeczka poświęcona jej osobie.

Rynek bniński – z piętnastowiecznym układem urbanistycznym i XVIII- i XIX-wieczną zabudową. Bnin, któremu prawa miejskie nadano przed 1395 rokiem, do roku 1934 był samodzielnym miastem. Obecnie stanowi administracyjną część Kórnika, jednak zachował odrębny miejski charakter. Mieszkańcy kilkakrotnie składali wnioski w sprawie przywrócenia praw miejskich Bninowi.

Ratusz w Bninie - barokowy z mansardowym dachem i charakterystyczną wysoką wieżą (1777 r.). W Ratuszu mieści się Izba Pamiątek Regionalnych w Bninie, która otwarta została 30 kwietnia 2012 roku. Prezentowane są w niej między innymi elementy pochodzące z wykopalisk, stare rękopisy, pamiątki rzemieślnicze, eksponaty związane z życiem społecznym Kórnika i Bnina.

Kościół parafialny pw. Świętego Wojciecha w Bninie - dawny kościół ewangelicki z 1827 r., od 1945 r. jest Kościołem Parafialnym. Jego wyposażenie - obrazy, rzeźby, kielichy, a także XV-wieczna ośmioboczna chrzcielnica - pochodzi z rozebranego w 1942 r. gotyckiego kościoła zbudowanego w II poł. XV w.



22. Ucho Igelne w Kórniku
23. Dom, w którym urodziła się Wisława Szymborska
24. Ratusz w Bninie
25. Kościół parafialny pw. Świętego Wojciecha w Bninie





KÓRNIK MIEJSCEM ATRAKCYJNYM DLA INWESTORÓW

Korzystne położenie gminy Kórnik oraz jej walory kulturowo-krajobrazowe wyznaczają dwa zasadnicze kierunki jej rozwoju – logistykę oraz turystykę. Północna jej część, bezpośrednio przylegająca do granic Poznania z racji swego położenia w sąsiedztwie autostrady oraz węzła kolejowego jest niezwykle atrakcyjna dla inwestorów.

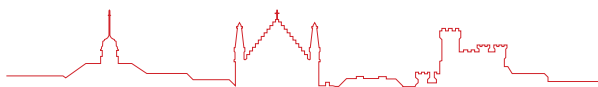
Powstało tu wiele firm należących w większości do międzynarodowych koncernów gospodarczych. Największe firmy działają w branżach magazynowo-logistycznej i przetwórstwa rolno-spożywczego. Pierwsza tego

typu firma powstała na terenie gminy Kórnik w miejscowości Gądkki na początku lat 90-tych XX wieku. Była to firma ELEWARR Sp. z o.o. W następnych latach w okolicach Gądek i Robakowa zlokalizowane zostały kolejne firmy: RABEN LOGISTICS Sp. z o.o., Kühne & Nagle Sp. z o.o., Sokołów-Pozmeat Sp. z o.o., H&M Logistics Sp. z o.o., Panattoni Point Park. W miejscowości Koninko powstała duńska firma PERI Polska Sp. z o.o., a w pobliżu drogi krajowej S11 w miejscowości Dziećmierowo firma TFP Sp. z o.o. należąca do potentatów w produkcji tektury falistej i opakowań tekturowych.



27

26. Widok z lotu ptaka na firmy: Raben Logistic w Gądkach i Elewarr w Robakowie
27. Widok z lotu ptaka na miasto Kórnik i firmę TFP Sp. z o.o. w Dziećmierowie



KÓRNIK MIEJSCEM ATRAKCYJNYM DLA TURYSTÓW

Ślady historii, unikatowe zabytki, niezwykle malownicze krajobrazy i piękno otaczającej przyrody sprawiają, że Gmina Kórnik jest wyjątkowo atrakcyjnym miejscem dla podróżujących nomadów, pasjonatów zwiedzania, miłośników turystyki pieszej i rowerowej oraz zapaleńców i entuzjastów wszelkich form aktywnego wypoczynku.



28

Sportowym sercem gminy, tętniącym energią i kreatywnością pomysłów na organizację czasu wolnego jest niewątpliwie Kórnickie Centrum Rekreacji i Sportu OAZA. Ten nowoczesny kompleks proponuje mieszkańcom i turystom różnorodne formy aktywności zapraszając do największej w regionie hali sportowej i pływalni, organizując zajęcia na

siłowni, w salach fitness, rehabilitacji i odnowy biologicznej, a dla najmłodszych gości w Oazie Kids.

Od niedawna ważną częścią Oazy staje się obszar Błoni, położony na drugim brzegu Jeziora Kórnickiego. To tutaj znajdują się zmodernizowany stadion lekkoatletyczny – piłkarski,



29

boiska sportowe do koszykówki, siatkówki plażowej i piłki nożnej, plac zabaw dla dzieci, systematycznie rozrastająca się, niemal w karaibskim klimacie piaszczysta plaża ze strzeżonym kąpieliskiem, której towarzyszą wypożyczalnia sprzętu wodnego, wakepark i przystań statków białej floty.



**Warto Tu być
2021-2022**

28. Budynek Kórnickiego Centrum Rekreacji i Sportu „OAZA”

29. Atrakcje dla dzieci na basenie w Kórnickim Centrum Rekreacji i Sportu „OAZA”



30



31



32

30. Rozgrywka meczu koszykówki w hali sportowej w Kórnickim Centrum Rekreacji i Sportu „OAZA”
31. Basen w Kórnickim Centrum Rekreacji i Sportu „OAZA”
32. Ośrodek Sportu i Rekreacji OAZA BŁONIE z lotu ptaka



33

OAZA-Błonie to także idealne miejsce organizacji pikników plenerowych, spotkań przy grillu, wieczorów przy ognisku, a dla zmęczonych wrażeniami turystów najlepsza baza na nocleg w czterogwiazdkowym campingu. W sąsiedztwie obiektu znajduje się jeszcze urokliwie położona

w lesie ścieżka zdrowia, stanowiąca naturalne przedłużenie kórnickiej promenady. Brzegi jeziora łączy pieszo-rowerowa kładka, która przybliży Kórnik do plaży i centrum sportowego. Dzięki temu mieszkańcy i turyści mogą zakończyć spacer na sportowych terenach kórnickich Błoni.



34



35

33. Przejście nad Jeziorem Kórnickim do Ośrodka Sportu i Rekreacji OAZA BŁONIE

34. Widok na Ośrodek Sportu i Rekreacji OAZA BŁONIE oraz Jezioro Kórnickie

35. Sprzęt do rekreacji w Ośrodku Sportu i Rekreacji OAZA BŁONIE

WAKE PARK KÓRNIK

Położony jest nad Jeziorem Kórnickim, na terenie OAZA BŁONIE. To idealne miejsce dla wszystkich fanów sportów wodnych, zarówno tych którzy chcą rozpocząć swoją przygodę z wakeboardem, jak również dla zaawansowanych riderów. Aby spróbować swoich sił wystarczy, że umiesz pływać, co sprawia, że z całą rodziną znajdziesz tutaj FUN.

Do wypożyczenia posiadamy pełen zakres desek, pianek, kamizelek wypornościowych oraz kasków. Jedyne co potrzebujecie aby pływać to dobry humor i odrobina odwagi.



36. Wyciąg wakeboardowy w Ośrodku Sportu i Rekreacji OAZA BŁONIE
37. Wake Park Kórnik w Ośrodku Sportu i Rekreacji OAZA BŁONIE



Sercem naszego wakeparku jest wyciąg 2.0 firmy Primus. Na torze znajdują się przeszkody firmy Wake Toys: 2 KICKERY M oraz L, FUN BOX z A-FRAME o długości aż 18 metrów i Ollie Wall.

Wake Park Kórnik uzyskał wyróżnienie od Powiatu Poznańskiego i został Rekomendowaną Atrakcją Turystyczną Powiatu Poznańskiego w 2019 r.



39

Dla miłośników wędrówek pieszych i rowerowych godnym polecenia jest Borówiecki Ring Rekreacyjny (BRR) o długości około 20 km, przebiegający duktami leśnymi. Dla tych, którzy preferują aktywny wypoczynek połączony z rozrywką i edukacją polecamy ścieżkę edukacyjno-przyrodniczą „Bobrowy Szlak”, która rozpoczyna się we wsi Czmoniec i biegnie przez kompleksy leśne, obszar łąk nadrzecznych, skąd roztacza się niepowtarzalny widok na starorzecze Warty oraz jej naturalne rozlewisko. Na trasie ścieżki rozmieszczone zostały różne obiekty rekreacyjne, które stwarzają możliwość aktywnego

obcowania z naturą. Na skraju lasu, tuż przy starym korycie Warty wybudowano 14-metrową drewnianą wieżę z tarasem widokowym, z którego można podziwiać panoramę Rogalińskiego Parku Krajobrazowego.

Dobłą propozycją aktywnego wypoczynku zarówno dla mieszkańców gminy Kórnik, jak i turystów są wycieczki piesze bądź rowerowe Promenadą imienia Wisławy Szymborskiej, wzdłuż Jeziora Kórnickiego. Można tu przysiąc na ławeczce obok noblistki Wisławy Szymborskiej, która urodziła się na Prowencie.



40



41

39. Minigolf w Kórnickim Centrum Rekreacji i Sportu „OAZA”

40. Kórnicki Pierścień Rowerowy

41. Pomnik Wisławy Szymborskiej – noblistki urodzonej na Prowencie




42



43



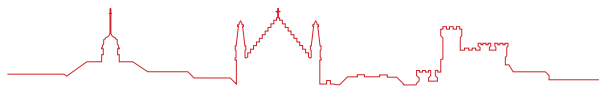
44



45

42. Zawody kolarskie dla dzieci na rynku w Kórniku
 43. Rowerzyści na promenadzie nad Jeziorem Kórnickim
 44. Pokaz grupy rekonstrukcji historycznych Aurea Tempora na Półwyspie Szyja
 45. Promenada nad Jeziorem Kórnickim
 46. Promenada im. Wisławy Szymborskiej w Kórniku





KULTURA W GMINIE KÓRNIK



Gmina Kórnik to miejsce, w którym odbywa się wiele rozmaitych wydarzeń kulturalnych. Od 2010 roku, od kiedy istnieje Kórnickie Centrum Rekreacji i Sportu OAZA większość imprez, zarówno o zasięgu lokalnym, jak i ogólnopolskim, organizowanych jest właśnie

z Kórnika”, a jesienią Bal Niepodległościowy.

Miejsce, w którym przez cały rok organizowane są różnego rodzaju wydarzenia kulturalne jest kórnicki Zamek. To tutaj oprócz koncertów muzycznych odbywają się przedstawienia te-



47

w OAZIE. Takimi imprezami kulturalnymi są np. odbywające się zimą Koncert Noworoczny Burmistrza Miasta i Gminy Kórnik oraz finał „Wielkiej Orkiestry Świątecznej Pomocy”, wiosną Koncerty z okazji Dnia Kobiet i Festiwal Tańca „Biała Dama”, latem koncerty finałowe „Muzyka

atralne, konferencje oraz wystawy tymczasowe.

Doskonałym miejscem na spędzenie niedzieli, zwłaszcza wiosną, kiedy kwitną magnolie, azalie i różaneczniki jest park w Kórniku, w którym od 1993 roku odbywają się „Dni Azalii

47. Budynek Kórnickiego Centrum Rekreacji i Sportu „OAZA” nocą
48. Wianki organizowane przez Kórnicki Ośrodek Kultury





49



50



51

i Różanieczników". Od kilkunastu lat organizowany jest w kórnickim Arboretum i Zamku Letni Festiwal „Muzyka z Kórnika”, w ramach którego w każdą niedzielę lipca i sierpnia odbywają się koncerty zespołów grających muzykę z różnych stron świata i prezentujących różne style.

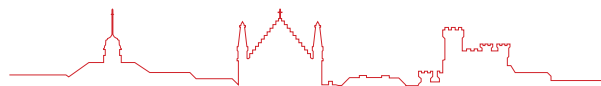
Dzięki bardzo dobrej akustyce Kolegiata Kórnicka jest miejscem organizacji wielu koncertów chóralnych i organowych. Od kilku już lat, zazwyczaj w maju, organizowany jest w Kolegiacie „Ogólnopolski Przegląd Hejnalów i Intrad Maryjnych”, w którym uczestniczą zespoły intradzystów z Polski i zagranicy.

49. Koncert chóralny w kościele parafialnym pw. Wszystkich Świętych w Kórniku
50 i 51. Koncert Noworoczny w Kórnickim Centrum Rekreacji i Sportu „OAZA”



Bogatą ofertę kulturalną zarówno dla dzieci, jak i dorosłych oferuje działający na Prowincie Kórnicki Ośrodek Kultury. Swoją działalność prowadzą tam: Zespół Pieśni i Tańca „Ziemi Kórnickiej”, Harcerska Orkiestra Dęta z Kórnik i chóry: „Castellum Cantans” i „Tutti Santi”. Ponadto przy Ośrodku Kultury działa Klub Dobrego Filmu, grupa taneczna Hip Hop oraz pracownia ceramiczna.

Największą imprezą plenerową organizowaną przez KOK są „Kórnickie Spotkania z Białą Damą” – Dni Miasta. To coroczne, organizowane z dużym rozmachem widowisko plenerowe z udziałem młodych artystów naszej gminy, gwiazd muzyki rozrywkowej, z licznymi turniejami sportowymi, przyciąga rzesze turystów z Polski i z zagranicy.



GMINY PARTNERSKIE



Ważne znaczenie w życiu kulturalnym gminy odgrywa współpraca z gminami partnerskimi. W 2005 roku gmina Kórnik podpisała umowę partnerską z niemiecką gminą Königstein. Współpraca między gminami jest bardzo aktywna i polega m.in. na udziale przedstawicieli obu gmin w imprezach sportowych, festynach i jubileuszach oraz wymianie młodzieży szkolnej, chórów, klubów piłkarskich i przedstawicieli stowarzyszeń z obu gmin.

Od 2011 roku gmina Kórnik oficjalnie współ-

pracuje z Bukowiną Tatrzańską, choć pierwsze kontakty między gminami zostały nawiązane jeszcze w latach 90-tych, a wydarzeniem, które z pewnością wzmocniło te kontakty było nadanie imienia hr. Władysława Zamoyskiego Szkole Podstawowej w Brzegach w gminie Bukowina Tatrzańska. To właśnie wielkie zasługi i dokonania hr. Władysława Zamoyskiego dla Bukowiny Tatrzańskiej i Kórnik stanowiły podwaliny do oficjalnej współpracy i wzór dla wspólnego działania między naszymi gminami.



54



W 2018 roku do grona gmin partnerskich Miasta i Gminy Kórnik dołączyła kolejna gmina. Tym razem umowę zacieśniającą współpracę podpisaliśmy z miastem Humań na Ukrainie.

Chociaż, podobnie, jak w przypadku gminy Bukowina Tatrzańska, pierwsze kontakty między gminami zostały nawiązane znacznie wcześniej.



55. Delegacja z Bukowiny Tatrzańskiej na Kórnickich Spotkaniach z Białą Damą w Kórniku
 56. Tablica miasta Kórnik przed budynkiem urzędu w mieście partnerskim Humań na Ukrainie

WAŻNE TELEFONY:

Telefon alarmowy **112**
Pogotowie ratunkowe **999**
Straż pożarna **998**
Policja **997**
Pogotowie gazowe **992**
Pogotowie energetyczne **991**

Urząd Miasta i Gminy Kórnik
Plac Niepodległości 1
62-035 Kórnik
tel. **61 8 170 411**
fax. **61 8 170 475**
www.kornik.pl

Urząd jest czynny:
w poniedziałki od godz. 8:00 do 16:00
od wtorku do piątku od godz. 7:30
do 15:30

Komisariat Policji
ul. Poznańska 66
62-035 Kórnik
tel. **47 77 130 30**
w razie zgłoszeń interwencji nie cierpiących zwłoki tel. **661 518 075**

Straż Miejska
ul. Poznańska 83
62-035 Kórnik
Całodobowy Monitoring
tel. **61 8170 411 wew 701**

Kórnickie Przedsiębiorstwo Autobusowe KOMBUS
Czołowo, ul. Kórnicka 1
62-035 Kórnik
tel. **61 8 980 666**

Kórnickie Centrum Rekreacji i Sportu
OAZA
ul. Ignacego Krasickiego 1
62-035 Kórnik
tel. **61 649 88 75, 668 568 266**
www.oaza.kornik.pl

Zamek Muzeum
i Biblioteka Kórnicka PAN
ul. Zamkowa 5
62-035 Kórnik
tel. **61 8 170 081**
www.bkpan.poznan.pl

Instytut Dendrologii PAN
ul. Parkowa 5
62-035 Kórnik
tel. **61 8 170 033**
www.idpan.poznan.pl

Statek „Anna Maria”
od kwietnia do września
(codziennie w godzinach
od 10:00 do 18:00).
tel./fax. **61 8 171 721**
tel. kom. **502 721 675**
www.statekkornik.com.pl

Kórnicki Ośrodek Kultury
ul. Prowent 6
62-035 Kórnik
tel. **61 8 170 891,**
515 229 660, 503 016 249
www.kornickiosrodekkultury.pl

